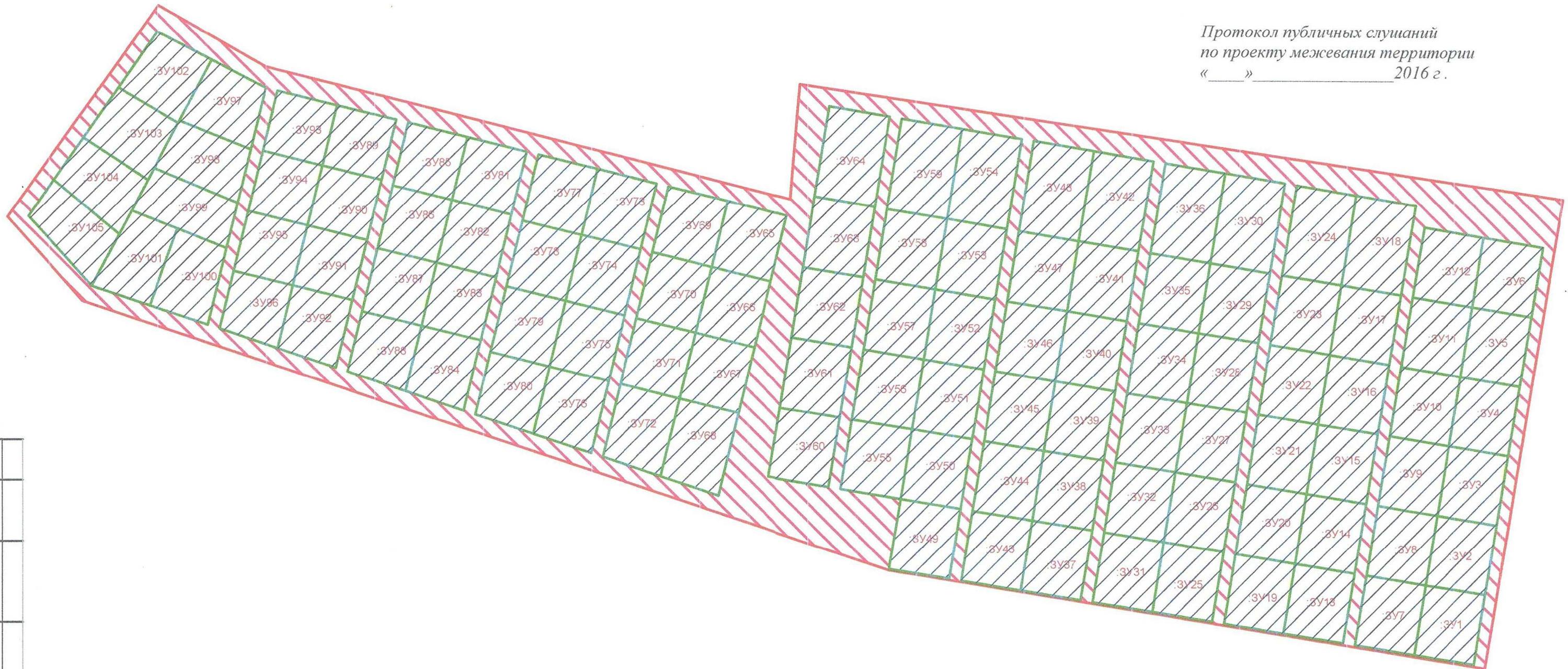





**УТВЕРЖДЕНО**  
 Постановлением Администрации Бийского  
 района Алтайского края  
 № \_\_\_\_\_ от « \_\_\_\_\_ » \_\_\_\_\_ 2016 г.

Протокол публичных слушаний  
 по проекту межевания территории  
 « \_\_\_\_\_ » \_\_\_\_\_ 2016 г.



Согласовано

УСЛОВНЫЕ ОБОЗНАЧЕНИЯ

-  границы земельных участков, зарегистрированных в ГКН
-  изменяемый земельный участок
-  образуемые земельные участки

Проект межевания территории в границах: земельного участка с кадастровым номером 22:04:510004:248, предоставленного снт "Айдолит"						Стадия	Лист	Листов
Изм.	Кол.уч.	Лист	№ док.	Подп.	Дата		1	1
Должность	Фамилия	Подпись	Дата					
Директор								
Исполнитель								
Масштаб 1:2000						ООО "Бийский центр кадастра" г. Бийск 2016 г.		

Взам. инв. №
Подпись и дата
Инв. № подл.