

**Проект планировки и
межевания территории**

**расположенной в границах земельного участка с кадастровым номером
22:04:510004:248, предоставленного снт «Айболит».**
(местоположение)

Заказчик:

снт «Айболит»

ООО «Бийский центр кадастра»

**г. Бийск
2016 г.**

ПОЯСНИТЕЛЬНАЯ ЗАПИСКА

Основания для выполнения работы: Подготовка проекта планировки и межевания территории, расположенной в 600 метрах на юг от п. Чуйский, Бийского района Алтайского края, в границах земельного участка с кадастровым номером 22:04:510004:248, предоставленного снт «Айболит» выполнена в соответствии с постановлением Администрации Бийского района Алтайского края от 24.06.2016г. № 384-р.

Основанием для подготовки проекта планировки и межевания территории является Техническое задание на разработку проекта планировки и межевания территории садоводческого некоммерческого товарищества «Айболит» в 600 метрах на юг от п. Чуйский, Бийского района Алтайского края, утвержденное заместителем начальника управления по ЖКХ, главным градостроителем Бийского района Алтайского края от 01.07.2016г.

Нормативные документы, используемые при выполнении межевых работ:

- Градостроительный кодекс РФ от 29.12.2004 г. №190-ФЗ;
- Федеральный закон от 29.12.2004 года № 191-ФЗ «О введении в действие Градостроительного кодекса Российской Федерации»;
- Земельный кодекс РФ от 25.10.2001 г. №136-ФЗ;
- Федеральный закон от 15.04.1998г. года № 66-ФЗ «О садоводческих, огороднических и дачных некоммерческих объединениях граждан»;
- Постановление Госстроя РФ от 29.10.2002 № 150 «Об утверждении Инструкции о порядке разработки, согласования, экспертизы и утверждения градостроительной документации»;
- СП 42.13330.2011 «СНиП 2.07.01-89*» Градостроительство. Планировка и застройка городских и сельских поселений;
- Постановление Администрации Алтайского края от 18.05.2012 № 261 «Об утверждении норм градостроительного проектирования Алтайского края»;
- «Методические рекомендации по проведению землеустройства при образовании новых и упорядочении существующих объектов землеустройства», «Методические рекомендации по проведению межевания объектов землеустройства», утвержденные Росземкадастром 17.02.2003г.

Подготовка проекта планировки и межевания территории садоводческого некоммерческого товарищества «Айболит», расположенной в 600 метрах на юг от п. Чуйский, Бийского района Алтайского края, осуществляется в целях определения местоположения границ образуемых и изменяемых земельных участков, порядка строительства объектов индивидуального и общего пользования в садоводческом некоммерческом товариществе.

Исходные материалы для выполнения работ:

В качестве исходных материалов использованы:

1. Кадастровый план территории кадастрового квартала 22:04:510004 от КПП 22:04:510004 от 17.03.2016 № 22/16-198879.
2. Кадастровый паспорт земельного участка от 18.02.2016 № 99/2016/2225127.

3. Свидетельство о государственной регистрации права 22 АД 733317 от 29.12.2015г., запись регистрации №22-22/002-22/002/012/2015-1368/1 от 29.12.2015г.
4. Протокол общего собрания членов снт «Айболит» №1 от 05.02.2016г.
5. Техническое задание на разработку проекта планировки и межевания территории садоводческого некоммерческого товарищества «Айболит» в 600 метрах на юг от п. Чуйский, Бийского района Алтайского края от 01.07.2016г.
6. Распоряжение Администрации Бийского района Алтайского края от 24.06.2016г. №384-р.

Описание территории проектирования

Территория проектирования расположена в кадастровом квартале 22:04:510004, в границах земельного участка с кадастровым номером 22:04:510004:248, предоставленного садоводческому некоммерческому товариществу «Айболит».

Указанная территория расположена в 600 метрах на юг от п. Чуйский Бийского района Алтайского края, на землях сельскохозяйственного назначения.

Магистральных сетей на проектируемой территории нет.

Проект межевания территории

Задачей проекта планировки и межевания территории садоводческого некоммерческого товарищества «Айболит» является определение местоположения границ образуемых и изменяемых земельных участков, порядок строительства объектов индивидуального и общего пользования в садоводческом некоммерческом товариществе.

В результате раздела земельного участка с кадастровым номером 22:04:510004:248, расположенного в 600 метрах на юг от п. Чуйский, Бийского района Алтайского края с сохранением исходного земельного участка в измененных границах, образуется 105 земельных участков :ЗУ1 – :ЗУ105, предназначенных для ведения гражданами садоводства.

В результате выполненных работ составлен **проект планировки и межевания территории.**

Графическая часть проекта планировки и межевания территории выполнена в масштабе М 1:2000 и отображает:

- Границы земельных участков, зарегистрированных в ГКН.
- Границы образуемых и изменяемых земельных участков.

Обработка материалов геодезических измерений, вычисление проектных площадей земельных участков, подготовка документов настоящего отчета выполнена с помощью программного обеспечения Geocad System 5.1.

В результате выполненных работ составлен **проект планировки и межевания территории.**

Обозначение и площадь изменяемого земельного участка:

Кадастровый номер земельного участка	Площадь земельного участка, кв.м.	Вид разрешённого использования	Категория земель
22:04:510004:248	139937	Для садоводства	Земли сельскохозяйственного назначения

Обозначение и площадь измененного земельного участка:

Кадастровый номер земельного участка	Площадь земельного участка, кв.м.	Вид разрешённого использования	Категория земель
22:04:510004:248	28629	Для садоводства	Земли сельскохозяйственного назначения

Обозначение и площади образуемых земельных участков:

Обозначение образуемого участка	Площадь образуемого участка	Вид разрешённого использования	Категория земель
:ЗУ1	1050	Для садоводства	Земли сельскохозяйственного назначения
:ЗУ2	1050	Для садоводства	Земли сельскохозяйственного назначения
:ЗУ3	1050	Для садоводства	Земли сельскохозяйственного назначения
:ЗУ4	1050	Для садоводства	Земли сельскохозяйственного назначения
:ЗУ5	1050	Для садоводства	Земли сельскохозяйственного назначения
:ЗУ6	1050	Для садоводства	Земли сельскохозяйственного назначения
:ЗУ7	1050	Для садоводства	Земли сельскохозяйственного назначения
:ЗУ8	1050	Для садоводства	Земли сельскохозяйственного назначения

:ЗУ9	1050	Для садоводства	Земли сельскохозяйственного назначения
:ЗУ10	1050	Для садоводства	Земли сельскохозяйственного назначения
:ЗУ11	1050	Для садоводства	Земли сельскохозяйственного назначения
:ЗУ12	1050	Для садоводства	Земли сельскохозяйственного назначения
:ЗУ13	1050	Для садоводства	Земли сельскохозяйственного назначения
:ЗУ14	1050	Для садоводства	Земли сельскохозяйственного назначения
:ЗУ15	1050	Для садоводства	Земли сельскохозяйственного назначения
:ЗУ16	1050	Для садоводства	Земли сельскохозяйственного назначения
:ЗУ17	1050	Для садоводства	Земли сельскохозяйственного назначения
:ЗУ18	1350	Для садоводства	Земли сельскохозяйственного назначения
:ЗУ19	1050	Для садоводства	Земли сельскохозяйственного назначения
:ЗУ20	1050	Для садоводства	Земли сельскохозяйственного назначения
:ЗУ21	1050	Для садоводства	Земли сельскохозяйственного назначения
:ЗУ22	1050	Для садоводства	Земли сельскохозяйственного назначения
:ЗУ23	1050	Для садоводства	Земли сельскохозяйственного назначения
:ЗУ24	1350	Для садоводства	Земли сельскохозяйственного назначения
:ЗУ25	1050	Для садоводства	Земли сельскохозяйственного назначения

:ЗУ26	1050	Для садоводства	Земли сельскохозяйственного назначения
:ЗУ27	1050	Для садоводства	Земли сельскохозяйственного назначения
:ЗУ28	1050	Для садоводства	Земли сельскохозяйственного назначения
:ЗУ29	1050	Для садоводства	Земли сельскохозяйственного назначения
:ЗУ30	1350	Для садоводства	Земли сельскохозяйственного назначения
:ЗУ31	1050	Для садоводства	Земли сельскохозяйственного назначения
:ЗУ32	1051	Для садоводства	Земли сельскохозяйственного назначения
:ЗУ33	1051	Для садоводства	Земли сельскохозяйственного назначения
:ЗУ34	1050	Для садоводства	Земли сельскохозяйственного назначения
:ЗУ35	1050	Для садоводства	Земли сельскохозяйственного назначения
:ЗУ36	1350	Для садоводства	Земли сельскохозяйственного назначения
:ЗУ37	1050	Для садоводства	Земли сельскохозяйственного назначения
:ЗУ38	1050	Для садоводства	Земли сельскохозяйственного назначения
:ЗУ39	1050	Для садоводства	Земли сельскохозяйственного назначения
:ЗУ40	1050	Для садоводства	Земли сельскохозяйственного назначения
:ЗУ41	1050	Для садоводства	Земли сельскохозяйственного назначения
:ЗУ42	1350	Для садоводства	Земли сельскохозяйственного назначения

:ЗУ43	1050	Для садоводства	Земли сельскохозяйственного назначения
:ЗУ44	1051	Для садоводства	Земли сельскохозяйственного назначения
:ЗУ45	1051	Для садоводства	Земли сельскохозяйственного назначения
:ЗУ46	1051	Для садоводства	Земли сельскохозяйственного назначения
:ЗУ47	1051	Для садоводства	Земли сельскохозяйственного назначения
:ЗУ48	1350	Для садоводства	Земли сельскохозяйственного назначения
:ЗУ49	1050	Для садоводства	Земли сельскохозяйственного назначения
:ЗУ50	1050	Для садоводства	Земли сельскохозяйственного назначения
:ЗУ51	1050	Для садоводства	Земли сельскохозяйственного назначения
:ЗУ52	1050	Для садоводства	Земли сельскохозяйственного назначения
:ЗУ53	1050	Для садоводства	Земли сельскохозяйственного назначения
:ЗУ54	1350	Для садоводства	Земли сельскохозяйственного назначения
:ЗУ55	1050	Для садоводства	Земли сельскохозяйственного назначения
:ЗУ56	1050	Для садоводства	Земли сельскохозяйственного назначения
:ЗУ57	1051	Для садоводства	Земли сельскохозяйственного назначения
:ЗУ58	1051	Для садоводства	Земли сельскохозяйственного назначения
:ЗУ59	1351	Для садоводства	Земли сельскохозяйственного назначения

:ЗУ60	1050	Для садоводства	Земли сельскохозяйственного назначения
:ЗУ61	1050	Для садоводства	Земли сельскохозяйственного назначения
:ЗУ62	1050	Для садоводства	Земли сельскохозяйственного назначения
:ЗУ63	1050	Для садоводства	Земли сельскохозяйственного назначения
:ЗУ64	1350	Для садоводства	Земли сельскохозяйственного назначения
:ЗУ65	1001	Для садоводства	Земли сельскохозяйственного назначения
:ЗУ66	1001	Для садоводства	Земли сельскохозяйственного назначения
:ЗУ67	1001	Для садоводства	Земли сельскохозяйственного назначения
:ЗУ68	1231	Для садоводства	Земли сельскохозяйственного назначения
:ЗУ69	1001	Для садоводства	Земли сельскохозяйственного назначения
:ЗУ70	1001	Для садоводства	Земли сельскохозяйственного назначения
:ЗУ71	1001	Для садоводства	Земли сельскохозяйственного назначения
:ЗУ72	1153	Для садоводства	Земли сельскохозяйственного назначения
:ЗУ73	1000	Для садоводства	Земли сельскохозяйственного назначения
:ЗУ74	999	Для садоводства	Земли сельскохозяйственного назначения
:ЗУ75	1000	Для садоводства	Земли сельскохозяйственного назначения
:ЗУ76	1062	Для садоводства	Земли сельскохозяйственного назначения

:ЗУ77	1000	Для садоводства	Земли сельскохозяйственного назначения
:ЗУ78	1000	Для садоводства	Земли сельскохозяйственного назначения
:ЗУ79	1001	Для садоводства	Земли сельскохозяйственного назначения
:ЗУ80	986	Для садоводства	Земли сельскохозяйственного назначения
:ЗУ81	954	Для садоводства	Земли сельскохозяйственного назначения
:ЗУ82	955	Для садоводства	Земли сельскохозяйственного назначения
:ЗУ83	954	Для садоводства	Земли сельскохозяйственного назначения
:ЗУ84	1032	Для садоводства	Земли сельскохозяйственного назначения
:ЗУ85	954	Для садоводства	Земли сельскохозяйственного назначения
:ЗУ86	954	Для садоводства	Земли сельскохозяйственного назначения
:ЗУ87	954	Для садоводства	Земли сельскохозяйственного назначения
:ЗУ88	955	Для садоводства	Земли сельскохозяйственного назначения
:ЗУ89	912	Для садоводства	Земли сельскохозяйственного назначения
:ЗУ90	912	Для садоводства	Земли сельскохозяйственного назначения
:ЗУ91	912	Для садоводства	Земли сельскохозяйственного назначения
:ЗУ92	989	Для садоводства	Земли сельскохозяйственного назначения
:ЗУ93	912	Для садоводства	Земли сельскохозяйственного назначения

:ЗУ94	912	Для садоводства	Земли сельскохозяйственного назначения
:ЗУ95	912	Для садоводства	Земли сельскохозяйственного назначения
:ЗУ96	913	Для садоводства	Земли сельскохозяйственного назначения
:ЗУ97	1095	Для садоводства	Земли сельскохозяйственного назначения
:ЗУ98	1092	Для садоводства	Земли сельскохозяйственного назначения
:ЗУ99	1093	Для садоводства	Земли сельскохозяйственного назначения
:ЗУ100	1100	Для садоводства	Земли сельскохозяйственного назначения
:ЗУ101	1107	Для садоводства	Земли сельскохозяйственного назначения
:ЗУ102	1102	Для садоводства	Земли сельскохозяйственного назначения
:ЗУ103	1110	Для садоводства	Земли сельскохозяйственного назначения
:ЗУ104	1100	Для садоводства	Земли сельскохозяйственного назначения
:ЗУ105	1076	Для садоводства	Земли сельскохозяйственного назначения

Координаты точек образуемого земельного участка в системе МСК – 22

Образуемый земельный участок: 22:04:510004:248:ЗУ1

№	X	Y
1.	498322,71	3301227,13
2.	498317,80	3301256,73
3.	498283,27	3301251,00
4.	498288,18	3301221,40
5.	498322,71	3301227,13

Образуемый земельный участок: 22:04:510004:248:3У2

№	X	Y
1.	498322,71	3301227,13
2.	498357,24	3301232,86
3.	498352,33	3301262,46
4.	498317,80	3301256,73
5.	498322,71	3301227,13

Образуемый земельный участок: 22:04:510004:248:3У3

№	X	Y
1.	498391,77	3301238,59
2.	498386,86	3301268,19
3.	498352,33	3301262,46
4.	498357,24	3301232,86
5.	498391,77	3301238,59

Образуемый земельный участок: 22:04:510004:248:3У4

№	X	Y
1.	498386,86	3301268,19
2.	498391,77	3301238,59
3.	498426,30	3301244,32
4.	498421,39	3301273,92
5.	498386,86	3301268,19

Образуемый земельный участок: 22:04:510004:248:3У5

№	X	Y
1.	498426,30	3301244,32
2.	498460,83	3301250,05
3.	498455,92	3301279,65
4.	498421,39	3301273,92
5.	498426,30	3301244,32

Образуемый земельный участок: 22:04:510004:248:3У6

№	X	Y
1.	498495,36	3301255,78
2.	498490,45	3301285,38
3.	498455,92	3301279,65
4.	498460,83	3301250,05
5.	498495,36	3301255,78

Образуемый земельный участок: 22:04:510004:248:3У7

№	X	Y
1.	498288,18	3301221,40
2.	498293,09	3301191,80
3.	498327,62	3301197,53
4.	498322,71	3301227,13
5.	498288,18	3301221,40

Образуемый земельный участок: 22:04:510004:248:3У8

№	X	Y
1.	498327,62	3301197,53
2.	498362,15	3301203,26
3.	498357,24	3301232,86
4.	498322,71	3301227,13
5.	498327,62	3301197,53

Образуемый земельный участок: 22:04:510004:248:3У9

№	X	Y
1.	498396,68	3301208,99
2.	498391,77	3301238,59
3.	498357,24	3301232,86
4.	498362,15	3301203,26
5.	498396,68	3301208,99

Образуемый земельный участок: 22:04:510004:248:3У10

№	X	Y
1.	498431,21	3301214,72
2.	498426,30	3301244,32
3.	498391,77	3301238,59
4.	498396,68	3301208,99
5.	498431,21	3301214,72

Образуемый земельный участок: 22:04:510004:248:3У11

№	X	Y
1.	498465,74	3301220,45
2.	498460,83	3301250,05
3.	498426,30	3301244,32
4.	498431,21	3301214,72
5.	498465,74	3301220,45

Образуемый земельный участок: 22:04:510004:248:3У12

№	X	Y
1.	498500,27	3301226,18
2.	498495,36	3301255,78
3.	498460,83	3301250,05
4.	498465,74	3301220,45
5.	498500,27	3301226,18

Образуемый земельный участок: 22:04:510004:248:3У13

№	X	Y
1.	498333,50	3301162,00
2.	498328,60	3301191,60
3.	498294,09	3301185,88
4.	498298,97	3301156,28
5.	498333,50	3301162,00

Образуемый земельный участок: 22:04:510004:248:3У14

№	X	Y
1.	498328,60	3301191,60
2.	498333,50	3301162,00
3.	498368,03	3301167,72
4.	498363,13	3301197,32
5.	498328,60	3301191,60

Образуемый земельный участок: 22:04:510004:248:3У15

№	X	Y
1.	498402,56	3301173,46
2.	498397,66	3301203,06
3.	498363,13	3301197,32
4.	498368,03	3301167,72
5.	498402,56	3301173,46

Образуемый земельный участок: 22:04:510004:248:3У16

№	X	Y
1.	498437,09	3301179,18
2.	498432,19	3301208,78
3.	498397,66	3301203,06
4.	498402,56	3301173,46
5.	498437,09	3301179,18

Образуемый земельный участок: 22:04:510004:248:3У17

№	X	Y
1.	498471,62	3301184,92
2.	498466,72	3301214,52
3.	498432,19	3301208,78
4.	498437,09	3301179,18
5.	498471,62	3301184,92

Образуемый земельный участок: 22:04:510004:248:3У18

№	X	Y
1.	498511,12	3301221,87
2.	498466,72	3301214,52
3.	498471,62	3301184,92
4.	498516,02	3301192,27
5.	498511,12	3301221,87

Образуемый земельный участок: 22:04:510004:248:3У19

№	X	Y
1.	498333,50	3301162,00
2.	498298,97	3301156,28
3.	498303,89	3301126,68
4.	498338,40	3301132,40
5.	498333,50	3301162,00

Образуемый земельный участок: 22:04:510004:248:3У20

№	X	Y
1.	498338,40	3301132,40
2.	498372,93	3301138,14
3.	498368,03	3301167,72
4.	498333,50	3301162,00
5.	498338,40	3301132,40

Образуемый земельный участок: 22:04:510004:248:3У21

№	X	Y
1.	498407,46	3301143,86
2.	498402,56	3301173,46
3.	498368,03	3301167,72
4.	498372,93	3301138,14
5.	498407,46	3301143,86

Образуемый земельный участок: 22:04:510004:248:3У22

№	X	Y
1.	498441,99	3301149,58
2.	498437,09	3301179,18
3.	498402,56	3301173,46
4.	498407,46	3301143,86
5.	498441,99	3301149,58

Образуемый земельный участок: 22:04:510004:248:3У23

№	X	Y
1.	498476,52	3301155,32
2.	498471,62	3301184,92
3.	498437,09	3301179,18
4.	498441,99	3301149,58
5.	498476,52	3301155,32

Образуемый земельный участок: 22:04:510004:248:3У24

№	X	Y
1.	498516,02	3301192,27
2.	498471,62	3301184,92
3.	498476,52	3301155,32
4.	498520,92	3301162,67
5.	498516,02	3301192,27

Образуемый земельный участок: 22:04:510004:248:3У25

№	X	Y
1.	498344,28	3301096,88
2.	498339,38	3301126,48
3.	498304,87	3301120,76
4.	498309,75	3301091,16
5.	498344,28	3301096,88

Образуемый земельный участок: 22:04:510004:248:3У26

№	X	Y
1.	498344,28	3301096,88
2.	498378,81	3301102,62
3.	498373,91	3301132,20
4.	498339,38	3301126,48
5.	498344,28	3301096,88

Образуемый земельный участок: 22:04:510004:248:3У27

№	X	Y
1.	498413,34	3301108,34
2.	498408,44	3301137,94
3.	498373,91	3301132,20
4.	498378,81	3301102,62
5.	498413,34	3301108,34

Образуемый земельный участок: 22:04:510004:248:3У28

№	X	Y
1.	498447,87	3301114,06
2.	498442,97	3301143,66
3.	498408,44	3301137,94
4.	498413,34	3301108,34
5.	498447,87	3301114,06

Образуемый земельный участок: 22:04:510004:248:3У29

№	X	Y
1.	498482,40	3301119,80
2.	498477,50	3301149,40
3.	498442,97	3301143,66
4.	498447,87	3301114,06
5.	498482,40	3301119,80

Образуемый земельный участок: 22:04:510004:248:3У30

№	X	Y
1.	498526,80	3301127,15
2.	498521,90	3301156,75
3.	498477,50	3301149,40
4.	498482,40	3301119,80
5.	498526,80	3301127,15

Образуемый земельный участок: 22:04:510004:248:3У31

№	X	Y
1.	498349,18	3301067,28
2.	498344,28	3301096,88
3.	498309,75	3301091,16
4.	498314,67	3301061,56
5.	498349,18	3301067,28

Образуемый земельный участок: 22:04:510004:248:3У32

№	X	Y
1.	498349,18	3301067,28
2.	498383,71	3301073,00
3.	498378,81	3301102,62
4.	498344,28	3301096,88
5.	498349,18	3301067,28

Образуемый земельный участок: 22:04:510004:248:3У33

№	X	Y
1.	498418,24	3301078,74
2.	498413,34	3301108,34
3.	498378,81	3301102,62
4.	498383,71	3301073,00
5.	498418,24	3301078,74

Образуемый земельный участок: 22:04:510004:248:3У34

№	X	Y
1.	498452,77	3301084,46
2.	498447,87	3301114,06
3.	498413,34	3301108,34
4.	498418,24	3301078,74
5.	498452,77	3301084,46

Образуемый земельный участок: 22:04:510004:248:3У35

№	X	Y
1.	498487,30	3301090,20
2.	498482,40	3301119,80
3.	498447,87	3301114,06
4.	498452,77	3301084,46
5.	498487,30	3301090,20

Образуемый земельный участок: 22:04:510004:248:3У36

№	X	Y
1.	498526,80	3301127,15
2.	498482,40	3301119,80
3.	498487,30	3301090,20
4.	498531,70	3301097,55
5.	498526,80	3301127,15

Образуемый земельный участок: 22:04:510004:248:3У37

№	X	Y
1.	498315,65	3301055,64
2.	498320,53	3301026,04
3.	498355,06	3301031,76
4.	498350,16	3301061,36
5.	498315,65	3301055,64

Образуемый земельный участок: 22:04:510004:248:3У38

№	X	Y
1.	498355,06	3301031,76
2.	498389,59	3301037,50
3.	498384,69	3301067,08
4.	498350,16	3301061,36
5.	498355,06	3301031,76

Образуемый земельный участок: 22:04:510004:248:3У39

№	X	Y
1.	498424,12	3301043,22
2.	498419,22	3301072,82
3.	498384,69	3301067,08
4.	498389,59	3301037,50
5.	498424,12	3301043,22

Образуемый земельный участок: 22:04:510004:248:3У40

№	X	Y
1.	498458,65	3301048,96
2.	498453,75	3301078,54
3.	498419,22	3301072,82
4.	498424,12	3301043,22
5.	498458,65	3301048,96

Образуемый земельный участок: 22:04:510004:248:3У41

№	X	Y
1.	498493,18	3301054,68
2.	498488,28	3301084,28
3.	498453,75	3301078,54
4.	498458,65	3301048,96
5.	498493,18	3301054,68

Образуемый земельный участок: 22:04:510004:248:3У42

№	X	Y
1.	498537,58	3301062,03
2.	498532,68	3301091,63
3.	498488,28	3301084,28
4.	498493,18	3301054,68
5.	498537,58	3301062,03

Образуемый земельный участок: 22:04:510004:248:3У43

№	X	Y
1.	498320,53	3301026,04
2.	498325,45	3300996,44
3.	498359,96	3301002,16
4.	498355,06	3301031,76
5.	498320,53	3301026,04

Образуемый земельный участок: 22:04:510004:248:3У44

№	X	Y
1.	498359,96	3301002,16
2.	498394,49	3301007,88
3.	498389,59	3301037,50
4.	498355,06	3301031,76
5.	498359,96	3301002,16

Образуемый земельный участок: 22:04:510004:248:3У45

№	X	Y
1.	498429,02	3301013,62
2.	498424,12	3301043,22
3.	498389,59	3301037,50
4.	498394,49	3301007,88
5.	498429,02	3301013,62

Образуемый земельный участок: 22:04:510004:248:3У46

№	X	Y
1.	498463,55	3301019,34
2.	498458,65	3301048,96
3.	498424,12	3301043,22
4.	498429,02	3301013,62
5.	498463,55	3301019,34

Образуемый земельный участок: 22:04:510004:248:3У47

№	X	Y
1.	498498,08	3301025,08
2.	498493,18	3301054,68
3.	498458,65	3301048,96
4.	498463,55	3301019,34
5.	498498,08	3301025,08

Образуемый земельный участок: 22:04:510004:248:3У48

№	X	Y
1.	498537,58	3301062,03
2.	498493,18	3301054,68
3.	498498,08	3301025,08
4.	498542,48	3301032,43
5.	498537,58	3301062,03

Образуемый земельный участок: 22:04:510004:248:3У49

№	X	Y
1.	498326,41	3300990,52
2.	498331,33	3300960,92
3.	498365,84	3300966,64
4.	498360,94	3300996,24
5.	498326,41	3300990,52

Образуемый земельный участок: 22:04:510004:248:3У50

№	X	Y
1.	498365,84	3300966,64
2.	498400,37	3300972,38
3.	498395,47	3301001,96
4.	498360,94	3300996,24
5.	498365,84	3300966,64

Образуемый земельный участок: 22:04:510004:248:3У51

№	X	Y
1.	498434,90	3300978,10
2.	498430,00	3301007,70
3.	498395,47	3301001,96
4.	498400,37	3300972,38
5.	498434,90	3300978,10

Образуемый земельный участок: 22:04:510004:248:3У52

№	X	Y
1.	498469,43	3300983,84
2.	498464,53	3301013,44
3.	498430,00	3301007,70
4.	498434,90	3300978,10
5.	498469,43	3300983,84

Образуемый земельный участок: 22:04:510004:248:3У53

№	X	Y
1.	498503,96	3300989,56
2.	498499,06	3301019,16
3.	498464,53	3301013,44
4.	498469,43	3300983,84
5.	498503,96	3300989,56

Образуемый земельный участок: 22:04:510004:248:3У54

№	X	Y
1.	498548,36	3300996,91
2.	498543,44	3301026,50
3.	498499,06	3301019,16
4.	498503,96	3300989,56
5.	498548,36	3300996,91

Образуемый земельный участок: 22:04:510004:248:3У55

№	X	Y
1.	498405,27	3300942,77
2.	498400,37	3300972,38
3.	498365,84	3300966,64
4.	498370,76	3300937,05
5.	498405,27	3300942,77

Образуемый земельный участок: 22:04:510004:248:3У56

№	X	Y
1.	498405,27	3300942,77
2.	498439,80	3300948,49
3.	498434,90	3300978,10
4.	498400,37	3300972,38
5.	498405,27	3300942,77

Образуемый земельный участок: 22:04:510004:248:3У57

№	X	Y
1.	498474,33	3300954,21
2.	498469,43	3300983,84
3.	498434,90	3300978,10
4.	498439,80	3300948,49
5.	498474,33	3300954,21

Образуемый земельный участок: 22:04:510004:248:3У58

№	X	Y
1.	498508,86	3300959,93
2.	498503,96	3300989,56
3.	498469,43	3300983,84
4.	498474,33	3300954,21
5.	498508,86	3300959,93

Образуемый земельный участок: 22:04:510004:248:3У59

№	X	Y
1.	498553,24	3300967,28
2.	498548,36	3300996,91
3.	498503,96	3300989,56
4.	498508,86	3300959,93
5.	498553,24	3300967,28

Образуемый земельный участок: 22:04:510004:248:3У60

№	X	Y
1.	498406,25	3300936,85
2.	498371,72	3300931,13
3.	498376,65	3300901,53
4.	498411,15	3300907,25
5.	498406,25	3300936,85

Образуемый земельный участок: 22:04:510004:248:3У61

№	X	Y
1.	498440,78	3300942,57
2.	498406,25	3300936,85
3.	498411,15	3300907,25
4.	498445,68	3300912,97
5.	498440,78	3300942,57

Образуемый земельный участок: 22:04:510004:248:3У62

№	X	Y
1.	498475,31	3300948,29
2.	498440,78	3300942,57
3.	498445,68	3300912,97
4.	498480,21	3300918,69
5.	498475,31	3300948,29

Образуемый земельный участок: 22:04:510004:248:3У63

№	X	Y
1.	498475,31	3300948,29
2.	498480,21	3300918,69
3.	498514,74	3300924,41
4.	498509,84	3300954,01
5.	498475,31	3300948,29

Образуемый земельный участок: 22:04:510004:248:3У64

№	X	Y
1.	498554,24	3300961,36
2.	498509,84	3300954,01
3.	498514,74	3300924,41
4.	498559,12	3300931,76
5.	498554,24	3300961,36

Образуемый земельный участок: 22:04:510004:248:3У65

№	X	Y
1.	498512,56	3300881,44
2.	498505,44	3300910,58
3.	498473,05	3300902,66
4.	498480,18	3300873,50
5.	498512,56	3300881,44

Образуемый земельный участок: 22:04:510004:248:3У66

№	X	Y
1.	498480,18	3300873,50
2.	498473,05	3300902,66
3.	498440,66	3300894,75
4.	498447,78	3300865,61
5.	498480,18	3300873,50

Образуемый земельный участок: 22:04:510004:248:3У67

№	X	Y
1.	498447,78	3300865,61
2.	498440,66	3300894,75
3.	498408,26	3300886,83
4.	498415,39	3300857,68
5.	498447,78	3300865,61

Образуемый земельный участок: 22:04:510004:248:3У68

№	X	Y
1.	498367,19	3300876,79
2.	498376,78	3300848,23
3.	498415,39	3300857,68
4.	498408,26	3300886,83
5.	498367,19	3300876,79

Образуемый земельный участок: 22:04:510004:248:3У69

№	X	Y
1.	498519,68	3300852,26
2.	498512,56	3300881,44
3.	498480,18	3300873,50
4.	498487,30	3300844,35
5.	498519,68	3300852,26

Образуемый земельный участок: 22:04:510004:248:3У70

№	X	Y
1.	498487,30	3300844,35
2.	498480,18	3300873,50
3.	498447,78	3300865,61
4.	498454,90	3300836,45
5.	498487,30	3300844,35

Образуемый земельный участок: 22:04:510004:248:3У71

№	X	Y
1.	498454,90	3300836,45
2.	498447,78	3300865,61
3.	498415,39	3300857,68
4.	498422,51	3300828,54
5.	498454,90	3300836,45

Образуемый земельный участок: 22:04:510004:248:3У72

№	X	Y
1.	498422,51	3300828,54
2.	498415,39	3300857,68
3.	498376,78	3300848,23
4.	498386,38	3300819,73
5.	498422,51	3300828,54

Образуемый земельный участок: 22:04:510004:248:3У73

№	X	Y
1.	498528,22	3300817,29
2.	498521,12	3300846,42
3.	498488,71	3300838,51
4.	498495,82	3300809,39
5.	498528,22	3300817,29

Образуемый земельный участок: 22:04:510004:248:3У74

№	X	Y
1.	498495,82	3300809,39
2.	498488,71	3300838,51
3.	498456,33	3300830,61
4.	498463,45	3300801,48
5.	498495,82	3300809,39

Образуемый земельный участок: 22:04:510004:248:3У75

№	X	Y
1.	498463,45	3300801,48
2.	498456,33	3300830,61
3.	498423,96	3300822,71
4.	498431,06	3300793,57
5.	498463,45	3300801,48

Образуемый земельный участок: 22:04:510004:248:3У76

№	X	Y
1.	498397,91	3300785,49
2.	498431,06	3300793,57
3.	498423,96	3300822,71
4.	498388,31	3300814,01
5.	498397,91	3300785,49

Образуемый земельный участок: 22:04:510004:248:3У77

№	X	Y
1.	498535,32	3300788,16
2.	498528,22	3300817,29
3.	498495,82	3300809,39
4.	498502,94	3300780,25
5.	498535,32	3300788,16

Образуемый земельный участок: 22:04:510004:248:3У78

№	X	Y
1.	498502,94	3300780,25
2.	498495,82	3300809,39
3.	498463,45	3300801,48
4.	498470,57	3300772,32
5.	498502,94	3300780,25

Образуемый земельный участок: 22:04:510004:248:3У79

№	X	Y
1.	498470,57	3300772,32
2.	498463,45	3300801,48
3.	498431,06	3300793,57
4.	498438,19	3300764,42
5.	498470,57	3300772,32

Образуемый земельный участок: 22:04:510004:248:3У80

№	X	Y
1.	498438,19	3300764,42
2.	498431,06	3300793,57
3.	498397,91	3300785,49
4.	498407,51	3300756,93
5.	498438,19	3300764,42

Образуемый земельный участок: 22:04:510004:248:3У81

№	X	Y
1.	498543,87	3300753,19
2.	498536,75	3300782,33
3.	498505,86	3300774,78
4.	498512,99	3300745,62
5.	498543,87	3300753,19

Образуемый земельный участок: 22:04:510004:248:3У82

№	X	Y
1.	498512,99	3300745,62
2.	498505,86	3300774,78
3.	498474,97	3300767,24
4.	498482,08	3300738,08
5.	498512,99	3300745,62

Образуемый земельный участок: 22:04:510004:248:3У83

№	X	Y
1.	498482,08	3300738,08
2.	498474,97	3300767,24
3.	498444,08	3300759,69
4.	498451,20	3300730,54
5.	498482,08	3300738,08

Образуемый земельный участок: 22:04:510004:248:3У84

№	X	Y
1.	498419,02	3300722,68
2.	498451,20	3300730,54
3.	498444,08	3300759,69
4.	498409,43	3300751,22
5.	498419,02	3300722,68

Образуемый земельный участок: 22:04:510004:248:3У85

№	X	Y
1.	498550,99	3300724,04
2.	498543,87	3300753,19
3.	498512,99	3300745,62
4.	498520,09	3300716,49
5.	498550,99	3300724,04

Образуемый земельный участок: 22:04:510004:248:3У86

№	X	Y
1.	498520,09	3300716,49
2.	498512,99	3300745,62
3.	498482,08	3300738,08
4.	498489,20	3300708,95
5.	498520,09	3300716,49

Образуемый земельный участок: 22:04:510004:248:3У87

№	X	Y
1.	498489,20	3300708,95
2.	498482,08	3300738,08
3.	498451,20	3300730,54
4.	498458,31	3300701,40
5.	498489,20	3300708,95

Образуемый земельный участок: 22:04:510004:248:3У88

№	X	Y
1.	498458,31	3300701,40
2.	498451,20	3300730,54
3.	498419,02	3300722,68
4.	498428,62	3300694,15
5.	498458,31	3300701,40

Образуемый земельный участок: 22:04:510004:248:3У89

№	X	Y
1.	498559,51	3300689,06
2.	498552,40	3300718,21
3.	498522,86	3300710,99
4.	498529,98	3300681,85
5.	498559,51	3300689,06

Образуемый земельный участок: 22:04:510004:248:3У90

№	X	Y
1.	498529,98	3300681,85
2.	498522,86	3300710,99
3.	498493,33	3300703,78
4.	498500,45	3300674,63
5.	498529,98	3300681,85

Образуемый земельный участок: 22:04:510004:248:3У91

№	X	Y
1.	498500,45	3300674,63
2.	498493,33	3300703,78
3.	498463,80	3300696,56
4.	498470,92	3300667,42
5.	498500,45	3300674,63

Образуемый земельный участок: 22:04:510004:248:3У92

№	X	Y
1.	498440,12	3300659,90
2.	498470,92	3300667,42
3.	498463,80	3300696,56
4.	498430,54	3300688,44
5.	498440,12	3300659,90

Образуемый земельный участок: 22:04:510004:248:3У93

№	X	Y
1.	498566,64	3300659,92
2.	498559,51	3300689,06
3.	498529,98	3300681,85
4.	498537,10	3300652,70
5.	498566,64	3300659,92

Образуемый земельный участок: 22:04:510004:248:3У94

№	X	Y
1.	498537,10	3300652,70
2.	498529,98	3300681,85
3.	498500,45	3300674,63
4.	498507,57	3300645,49
5.	498537,10	3300652,70

Образуемый земельный участок: 22:04:510004:248:3У95

№	X	Y
1.	498507,57	3300645,49
2.	498500,45	3300674,63
3.	498470,92	3300667,42
4.	498478,04	3300638,27
5.	498507,57	3300645,49

Образуемый земельный участок: 22:04:510004:248:3У96

№	X	Y
1.	498478,04	3300638,27
2.	498470,92	3300667,42
3.	498440,12	3300659,90
4.	498449,74	3300631,36
5.	498478,04	3300638,27

Образуемый земельный участок: 22:04:510004:248:3У97

№	X	Y
1.	498582,10	3300627,57
2.	498568,06	3300654,09
3.	498537,88	3300646,72
4.	498551,86	3300611,56
5.	498582,10	3300627,57

Образуемый земельный участок: 22:04:510004:248:3У98

№	X	Y
1.	498551,86	3300611,56
2.	498537,88	3300646,72
3.	498511,51	3300640,27
4.	498528,56	3300599,22
5.	498550,78	3300610,99
6.	498551,86	3300611,56

Образуемый земельный участок: 22:04:510004:248:3У99

№	X	Y
1.	498528,56	3300599,22
2.	498511,51	3300640,27
3.	498489,22	3300634,83
4.	498498,78	3300610,65
5.	498507,68	3300588,16
6.	498522,75	3300596,14
7.	498528,56	3300599,22

Образуемый земельный участок: 22:04:510004:248:3У100

№	X	Y
1.	498498,78	3300610,65
2.	498489,22	3300634,83
3.	498451,66	3300625,65
4.	498461,11	3300597,07
5.	498498,78	3300610,65

Образуемый земельный участок: 22:04:510004:248:3У101

№	X	Y
1.	498507,68	3300588,16
2.	498498,78	3300610,65
3.	498461,11	3300597,07
4.	498470,56	3300568,50
5.	498495,93	3300581,94
6.	498507,68	3300588,16

Образуемый земельный участок: 22:04:510004:248:ЗУ102

№	X	Y
1.	498595,70	3300600,83
2.	498582,10	3300627,57
3.	498551,86	3300611,56
4.	498550,78	3300610,99
5.	498568,19	3300581,64
6.	498595,70	3300600,83

Образуемый земельный участок: 22:04:510004:248:ЗУ103

№	X	Y
1.	498568,19	3300581,64
2.	498550,78	3300610,99
3.	498528,56	3300599,22
4.	498522,75	3300596,14
5.	498543,55	3300564,45
6.	498568,19	3300581,64

Образуемый земельный участок: 22:04:510004:248:ЗУ104

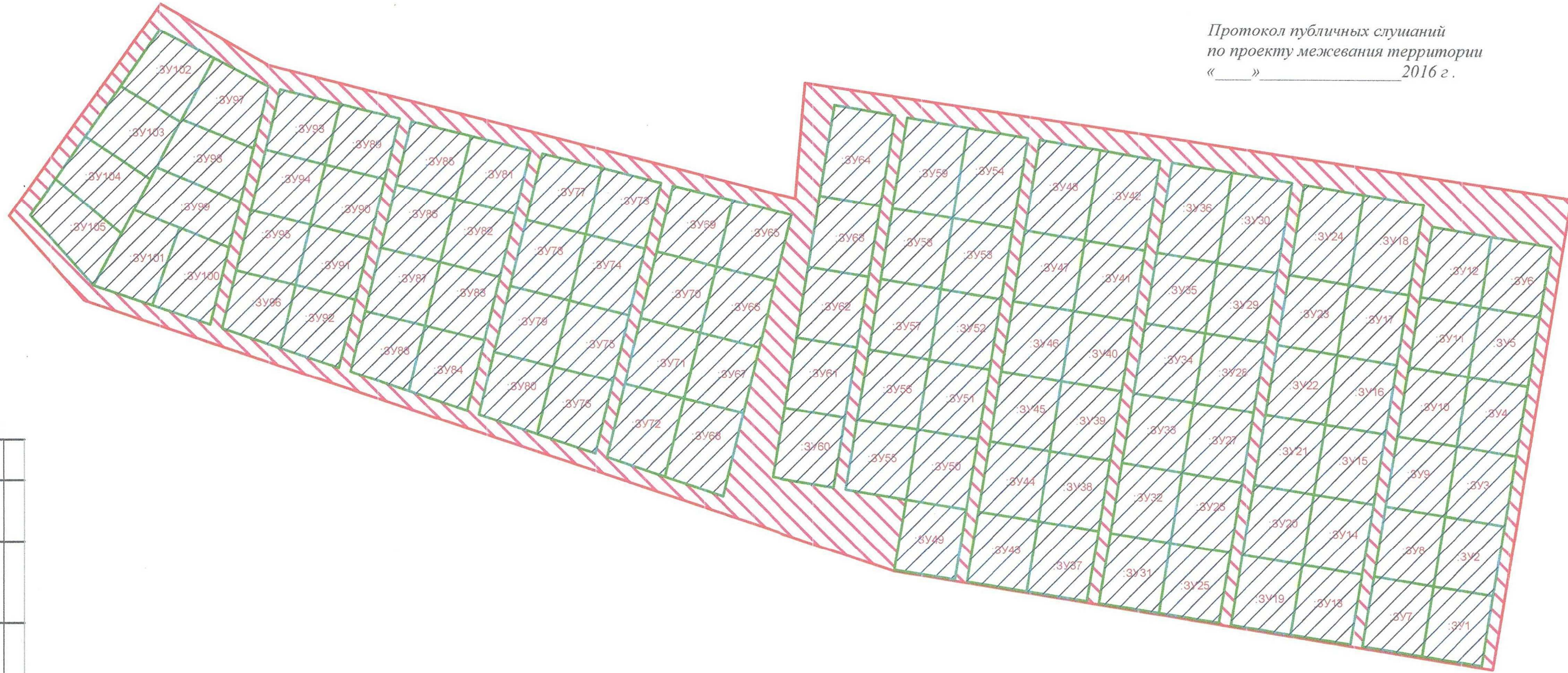
№	X	Y
1.	498543,55	3300564,45
2.	498522,75	3300596,14
3.	498507,68	3300588,16
4.	498495,93	3300581,94
5.	498522,76	3300549,94
6.	498543,55	3300564,45

Образуемый земельный участок: 22:04:510004:248:ЗУ105

№	X	Y
1.	498522,76	3300549,94
2.	498495,93	3300581,94
3.	498470,56	3300568,50
4.	498504,92	3300537,50
5.	498522,76	3300549,94




УТВЕРЖДЕНО
 Постановлением Администрации Бийского
 района Алтайского края
 № _____ от « _____ » _____ 2016 г.

Протокол публичных слушаний
 по проекту межевания территории
 « _____ » _____ 2016 г.



Согласовано

УСЛОВНЫЕ ОБОЗНАЧЕНИЯ

-  границы земельных участков, зарегистрированных в ГКН
-  изменяемый земельный участок
-  образуемые земельные участки

Проект межевания территории в границах: земельного участка с кадастровым номером 22:04:510004:248, предоставленного снт "Айдолит"						Стадия	Лист	Листов
Изм.	Кол.уч.	Лист	№ док.	Подп.	Дата		1	1
Должность	Фамилия	Подпись	Дата					
Директор								
Исполнитель								
Масштаб 1:2000						ООО "Бийский центр кадастра" г. Бийск 2016 г.		

Взам. инв. №
Подпись и дата
Инв. № подл.