

**Общество с ограниченной ответственностью  
«Землеустройство линейных объектов»**

**ЛЫЖНАЯ ТРАССА ЛЕСНОЕ  
ДОКУМЕНТАЦИЯ ПО ПЛАНИРОВКЕ ТЕРРИТОРИИ**

**Проект межевания территории  
ОСНОВНАЯ (УТВЕРЖДАЕМАЯ) ЧАСТЬ**

Директор



А.А. Логинова

Инв. № подл.	Подпись и дата	Взам. инв. №





# Пояснительная записка

## Объект – «Лыжная трасса Лесное»

### 1. Перечень нормативных, правовых актов, являющихся основанием для разработки проектной документации по планировке территории:




- Градостроительного кодекса Российской Федерации от 29 декабря 2004 года № 190-ФЗ;
- Федерального закона от 17 ноября 1995 года № 169-ФЗ «Об архитектурной деятельности в Российской Федерации»;
- Постановление Правительства Российской Федерации от 02.09.2009г. №717 «О нормах отвода земель для размещения автомобильных дорог и (или) объектов дорожного сервиса»;
- Постановления Правительства Российской Федерации от 5 марта 2007 года № 145 «О порядке организации и проведения государственной экспертизы проектной документации и результатов инженерных изысканий»;
- Постановления Правительства Российской Федерации от 16 февраля 2008 года № 87 «О составе разделов проектной документации и требованиях к их содержанию»;
- Закон Алтайского края от 29.12.2009 №120-ЗС «О градостроительной деятельности на территории Алтайского края»;
- СП 42.13330.2016 «Градостроительство. Планировка и застройка городских и сельских поселений»
- РДС 30-201-98 «Инструкция о порядке проектирования и установления красных линий в городах и других поселениях Российской Федерации»;
- ГОСТ Р 21.1101-2009 «Система проектной документации для строительства. Основные требования к проектной и рабочей документации»;
- Постановление Администрации Алтайского края №485 от 30.11.2015г. «Об утверждении схемы территориального планирования Алтайского края»;
- Постановление Администрации Алтайского края №129 от 09.04.2015г. «Об утверждении нормативов градостроительного проектирования Алтайского края»;
- Постановление Администрации Алтайского края №377 от 11.11.2016г. «О внесении изменений в Постановление Администрации Алтайского края №129 от 09.04.2015г».

### 2. Цель разработки проекта

Установление земельных участков на которых планируется разместить временный отвод земель (лесной участок) по объекту «Лыжная трасса Лесное». Установление характеристик упомянутых земельных участков.

### 3. Используемые исходные материалы

1. Кадастровый план территории на кадастровый квартал: 22:04:500003
2. Кадастровые выписки на земельные участки с кадастровыми номерами: 22:04:500003:298, 22:04:500003:299.
3. Топографо-геодезические материалы.

Интв. №	Подпись и дата	Взам. инв. №										
			Изм.	Кол.уч	Лист	№ док	Подпись	Дата	21-ПЗ «Лыжная трасса Лесное»			
			Разработал	Беленко				10.21	Пояснительная записка	Стадия	Лист	Листов
			Проверил	Иванов				10.21		П	1	5
			ГИП	Иванов				10.21		«Землеустройство линейных объектов»		

#### **4. Определение фактических землепользователей, видов использования земельных участков, площади, необходимой для строительства автодороги**

Настоящим проектом предусматривается занятие земель во временное пользование.

Общая площадь отвода 1,5397 га.

Данные по землепользователям и испрашиваемые площади земельных участков представлены в отдельных ведомостях.

#### **5. Зоны с особыми условиями использования территории**

Зоны с особыми условиями использования отсутствуют.

#### **6. Территории объектов культурного наследия**

Согласно схеме территориального планирования Бийского района Алтайского края, объекты культурного наследия на данной территории отсутствуют.

#### **7. Зоны действия публичных сервитутов**

Установленные публичные сервитуты на данной территории отсутствуют.

#### **8. Сведения о проектируемых лесных участках**

В соответствии с приказом Федерального агентства лесного хозяйства от «15» октября 2008 г. № 298 «Об определении количества лесничеств на территории Алтайского края и установлении их границ» на территории Алтайского края Бийско-Катунское участковое лесничество входит в состав Бийского лесничества.

На момент проектирования лесных участков, на территории Бийского лесничества распространяется действие лесохозяйственного регламента, утвержденного Приказом Министерства природных ресурсов и экологии Алтайского края от «20» ноября 2018 г. № 1810.

Леса на территории Алтайского края в соответствии со статьей 8 Федерального закона от 04.12.2006 № 201-ФЗ «О введении в действие Лесного кодекса Российской Федерации» отнесены защитным, эксплуатационным лесам, что отражено в Лесном плане Алтайского края, утвержденном Указом Губернатора Алтайского края от «26» февраля 2019 г. №33 и лесохозяйственном регламенте Бийского лесничества.

Согласно указанным документам лесного планирования неустроенные леса Бийско-Катунского участкового лесничества Бийского лесничества, в котором расположены проектируемые лесные участки, относятся к защитным лесам, категории защитных лесов – ценные леса, леса, расположенные в пустынных, полупустынных, лесостепных, лесотундровых зонах, степях, горах.

#### **Количественные и качественные характеристики проектируемых лесных участков**

Количественные и качественные характеристики проектируемых лесных участков составлены на основании актов натурного технического обследования лесных участков. Данные характеристики представлены в приведенных ниже таблицах 1- 7.

Местоположение и границы лесных участков указаны на схемах расположения проектируемых лесных участков.

Таблица 1

						21-ПЗ	Лист
							2
Изм.	Кол.уч	Лист	№ док	Подпись	Дата		

### Описание лесного участка

Таксационное описание участка:			Площадь, га	Состав насажде- ния	Класс возраста/ возраст лет	Бонитет	Полнота	Общий запас древесины, куб. м
Наименование участкового лесничества	№ квар- тала	№ вы- дела						
22:04:500003:298:3У1								
Бийско- Катунское	-	-	1,3716	неустроенные леса				
22:04:500003:299:3У1								
Бийско- Катунское	-	-	0,1681	неустроенные леса				

Таблица 2

### Характеристика лесного участка Распределение земель

Общая площадь всего (га)	В том числе									
	лесные земли					нелесные земли				
	занятые лесными насаждениями	лесные культуры	лесные питомники, плантации	не занятые лесными насаждениями	итого	дороги	просеки	болота	другие	итого
22:04:500003:298:3У1										
1,3716	-	-	-	-	-	-	-	-	-	-
22:04:500003:299:3У1										
0,1681	-	-	-	-	-	-	-	-	-	-

Таблица 3

### Характеристика насаждений

Целевое назначение лесов	Лесни- чество	Участковое лесниче- ство/урочище (при нали- чии)	Лесной квар- тал/лесотакса- ционный выдел	Хозяйство, преоблада- ющая порода	Площадь (га)/запас древесины (куб. м) всего	В том числе по группам возраста древо- стоя (га/куб.)			
						молод- няки	средне- воз- растные	приспе- вающие	спелые и пере- стойные
22:04:500003:298:3У1									
-	-	-	-	-	-	-	-	-	-
22:04:500003:299:3У1									
-	-	-	-	-	-	-	-	-	-

Таблица 4

### Средние таксационные показатели насаждений лесного участка

Целевое назначение лесов	Лесной квар- тал/лесотакса- ционный вы- дел	Хозяйство, преоблада- ющая порода	Состав	Возраст	Бонитет	Полно- та	Средний запас древесины лесных насаждений (куб. м/га)			
							молод- няки	сред- невоз- раст- ные	при- спева- ющие	спелые и пере- стой- ные
22:04:500003:298:3У1										
-	-	-	-	-	-	-	-	-	-	
22:04:500003:299:3У1										
-	-	-	-	-	-	-	-	-	-	

Таблица 5

						21-ПЗ				Лист
										3
Изм.	Кол.уч	Лист	№ док	Подпись	Дата					

### Объекты лесной инфраструктуры

№ п/п	Лесничество	Участковое лесничество/урочище (при наличии)	Лесной квартал	Лесотаксационный выдел	Назначение	Площадь (га)
22:04:500003:298:ЗУ1						
-	-	-	-	-	-	-
22:04:500003:299:ЗУ1						
-	-	-	-	-	-	-

Таблица 6

### Особо защитные участки лесов

№ п/п	Лесничество	Участковое лесничество/урочище (при наличии)	Лесной квартал	Лесотаксационный выдел	Назначение	Площадь (га)
22:04:500003:298:ЗУ1						
-	-	-	-	-	-	-
22:04:500003:299:ЗУ1						
-	-	-	-	-	-	-

Таблица 7

### Объекты, не связанные с созданием лесной инфраструктуры

№ п/п	Лесничество	Участковое лесничество/урочище (при наличии)	Лесной квартал	Лесотаксационный выдел	Наименование объекта	Единица измерения	Объем
22:04:500003:298:ЗУ1							
-	-	-	-	-	-	-	-
22:04:500003:299:ЗУ1							
-	-	-	-	-	-	-	-

### Виды разрешенного использования лесов

Лесохозяйственным регламентом Бийского лесничества в неустроенных лесах Бийско-Катунского участкового лесничества предусмотрены следующие виды разрешенного использования лесов: заготовка древесины (с ограничениями в ООПТ, лесопарковых зонах), заготовка и сбор недревесных лесных ресурсов (с ограничениями в лесопарковых зонах), заготовка пищевых лесных ресурсов и сбор лекарственных растений (с ограничениями в ООПТ), осуществление видов деятельности в сфере охотничьего хозяйства (с ограничениями в ООПТ, запрещается в лесопарковых зонах), осуществление научно-исследовательской деятельности, образовательной деятельности, осуществление рекреационной деятельности (с ограничениями в ООПТ), выращивание лесных, плодовых, ягодных, декоративных растений, лекарственных растений, выращивание посадочного материала лесных растений (саженцев, сеянцев), строительство и эксплуатация водохранилищ и иных искусственных водных объектов, а также гидротехнических сооружений, морских портов, морских терминалов, речных портов, причалов (с ограничениями в ООПТ), строительство, реконструкция, эксплуатация линейных объектов (с ограничениями в ООПТ, лесопарковых зонах), осуществление религиозной деятельности, иные виды, определенные в соответствии с частью 2 статьи 6 ЛК РФ.

### Сведения об ограничениях использования лесов

С учетом целевого назначения и правового режима лесов, установленного лесным законодательством Российской Федерации, лесохозяйственным регламентом Бийского лесничества предусмотрены следующие ограничения в использовании лесов:

						21-ПЗ	Лист
							4
Изм.	Кол.уч	Лист	№ док	Подпись	Дата		

запрещается:

- проведение сплошных рубок лесных насаждений, за исключением случаев, предусмотренных частью 4 статьи 17, частью 5.1 статьи 21 ЛК РФ;
- размещение объектов капитального строительства, за исключением линейных объектов и гидротехнических сооружений;
- создание лесоперерабатывающей инфраструктуры; в соответствии с частью 2 статьи 14 ЛК РФ;
- создание лесных плантаций и их эксплуатация;
- в запретных полосах лесов, расположенных вдоль водных объектов, запрещается размещение объектов капитального строительства, за исключением линейных объектов, гидротехнических сооружений и объектов, связанных с выполнением работ по геологическому изучению недр и разработкой местоположений углеводородного сырья.

Кроме вышеуказанных ограничений запрещается заготовка и сбор видов растений:

- занесенных в Красные книги Российской Федерации и Алтайского края;
- содержащих наркотические вещества в соответствии с Федеральным законом от 08.01.1998 № 3-ФЗ «О наркотических средствах и психотропных веществах»;
- включенных в Перечень видов (пород) деревьев и кустарников, заготовка древесины которых не допускается, утвержденный уполномоченным федеральным органом исполнительной власти.

						21-ПЗ	Лист
							5
Изм.	Кол.уч	Лист	№ док	Подпись	Дата		







# Каталог координат образуемых земельных участков

Объект - Лыжная трасса Лесное

Система координат: МСК-22

№ п/п.	X	Y
22:04:500003:298:ЗУ1		
1	502953,97	3286203,32
2	502951,44	3286206,87
3	502946,15	3286240,62
4	502972,91	3286327,97
5	502967,04	3286336,40
6	502967,71	3286349,01
7	502965,80	3286363,70
8	502964,23	3286400,80
9	502965,26	3286459,51
10	502974,95	3286499,00
11	502980,43	3286568,30
12	502966,76	3286598,44
13	502928,08	3286623,52
14	502899,90	3286648,41
15	502906,96	3286707,21
16	502928,80	3286782,25
17	502933,46	3286799,54
18	502925,91	3286783,07
19	502909,16	3286735,20
20	502902,30	3286711,09
21	502896,63	3286661,56
22	502888,23	3286694,28
23	502867,47	3286719,20
24	502863,57	3286715,11
25	502883,07	3286690,88
26	502895,23	3286644,52
27	502924,26	3286618,88
28	502961,69	3286595,11
29	502974,40	3286567,85
30	502967,99	3286499,88
31	502959,75	3286461,89
32	502898,14	3286517,99
33	502870,64	3286572,81

Инов. №	Подпись и дата	Взам. инв. №

						21-ПМТЗ			
Изм.	Кол.уч	Лист	№ док	Подпись	Дата				
Разработал	Беленко				10.21	Каталог координат образуемых земельных участков	Стадия	Лист	Листов
Проверил.	Логинова				10.21		П	1	4
							ООО «Землеустройство линейных объектов»		




34	502833,86	3286619,82
35	502810,98	3286642,88
36	502817,55	3286684,55
37	502813,86	3286684,26
38	502811,65	3286686,45
39	502807,59	3286661,66
40	502793,69	3286709,16
41	502804,10	3286747,32
42	502823,90	3286746,36
43	502817,40	3286719,78
44	502826,67	3286729,06
45	502832,28	3286747,88
46	502841,92	3286742,04
47	502846,56	3286745,82
48	502835,38	3286760,15
49	502837,27	3286763,84
50	502849,45	3286754,94
51	502850,00	3286818,02
52	502844,15	3286829,65
53	502825,87	3286836,25
54	502828,24	3286839,67
55	502820,79	3286839,69
56	502818,59	3286836,48
57	502801,77	3286761,55
58	502787,68	3286709,91
59	502805,22	3286648,40
60	502804,44	3286641,52
61	502819,59	3286571,60
62	502855,11	3286460,29
63	502854,88	3286376,68
64	502862,78	3286346,77
65	502801,90	3286300,08
66	502782,45	3286268,75
67	502783,73	3286264,29
68	502786,47	3286262,18
69	502806,70	3286296,44
70	502856,64	3286333,46
71	502866,06	3286336,61
72	502881,29	3286300,32
73	502888,98	3286244,87
74	502891,68	3286242,29
75	502921,92	3286239,54
76	502952,11	3286195,54
1	502953,97	3286203,32
77	502943,85	3286218,02
78	502929,66	3286238,91

79	502940,91	3286237,82
77	502943,85	3286218,02
80	502940,61	3286243,95
81	502923,78	3286245,45
82	502894,59	3286248,06
83	502887,18	3286301,53
84	502871,22	3286339,50
85	502905,43	3286364,25
86	502954,36	3286424,35
87	502959,69	3286447,59
88	502957,35	3286401,36
89	502966,70	3286327,91
80	502940,61	3286243,95
90	502901,03	3286368,34
91	502869,33	3286345,52
92	502860,78	3286377,84
93	502861,11	3286460,70
94	502826,67	3286573,40
95	502812,90	3286632,23
96	502829,28	3286615,94
97	502865,41	3286569,85
98	502893,69	3286513,93
99	502955,71	3286457,38
100	502948,65	3286426,36
90	502901,03	3286368,34
101	502825,91	3286753,08
102	502805,63	3286752,92
103	502807,59	3286760,11
104	502823,43	3286828,76
105	502834,59	3286824,92
106	502816,79	3286761,36
107	502826,79	3286758,20
101	502825,91	3286753,08
22:04:500003:299:3У1		
108	502893,81	3286123,82
109	502908,44	3286184,16
110	502904,17	3286185,89
111	502883,03	3286160,86
112	502853,21	3286198,53
113	502796,63	3286227,88
114	502776,28	3286247,52
115	502780,11	3286253,67
116	502775,35	3286257,43

117	502768,55	3286246,44
118	502792,78	3286223,26
119	502849,87	3286193,51
120	502877,77	3286157,96
108	502893,81	3286123,82

						21-ПМТЗ	Лист
							4
Изм.	Кол.уч	Лист	№ док	Подпись	Дата		

Инв. № подл.	Подпись и дата	Взам. инв. №							
Номер образуемого земельного участка	Категория земельного участка на текущий момент при разделе исходного участка, или присваеваемый, при образовании участка из земель населенного пункта	Цель предоставления лесного участка	Вид разрешенного использования земельного участка на текущий момент при разделе исходного участка, или присваеваемый	Планируемая категория земельного участка на момент реализации цели образования земельного участка	Планируемый вид разрешенного использования земельного участка на момент реализации цели образования земельного участка	Площадь образуемого земельного участка, кв.м.	Местоположение образуемого земельного участка	Способ образования земельного участка	Цель образования земельного участка (Вид отвода)
22:04:500003:298:3У1	Земли лесного фонда	Для строительства, реконструкции и линейного объекта	Для восстановления лесной растительности	Не изменять	Использование лесов в соответствии с лесохозяйственным регламентом	13716	Российская Федерация, Алтайский край, Бийский район, Бийское лесничество, Бийско-Катунское участковое лесничество (неустроенные леса), участок с кадастровым номером 22:04:500003:298 (часть)	раздел с сохранением исходного земельного участка	Временный отвод
22:04:500003:299:3У1	Земли лесного фонда	Для строительства, реконструкции и эксплуатации линейного объекта	Для восстановления лесной растительности	Не изменять	Использование лесов в соответствии с лесохозяйственным регламентом	1681	Российская Федерация, Алтайский край, Бийский район, Бийское лесничество, Бийско-Катунское участковое лесничество (неустроенные леса), участок с кадастровым номером 22:04:500003:299 (часть)	раздел с сохранением исходного земельного участка	Временный отвод

						21-ПМТ4			
Изм.	Кол.уч	Лист	№ док.	Подпись	Дата	Характеристики образуемых земельных участков	Стадия	Лист	Листов
Разработал		Беленко			10.21		П	1	1
Проверил		Логинова			10.21		ООО «Землеустройство линейных объектов»		
Отв. исп.		Беленко			10.21				

## Схема расположения проектируемого лесного участка

Субъект Российской Федерации: Алтайский край

Муниципальный район: Бийский район

Категория земель: земли лесного фонда

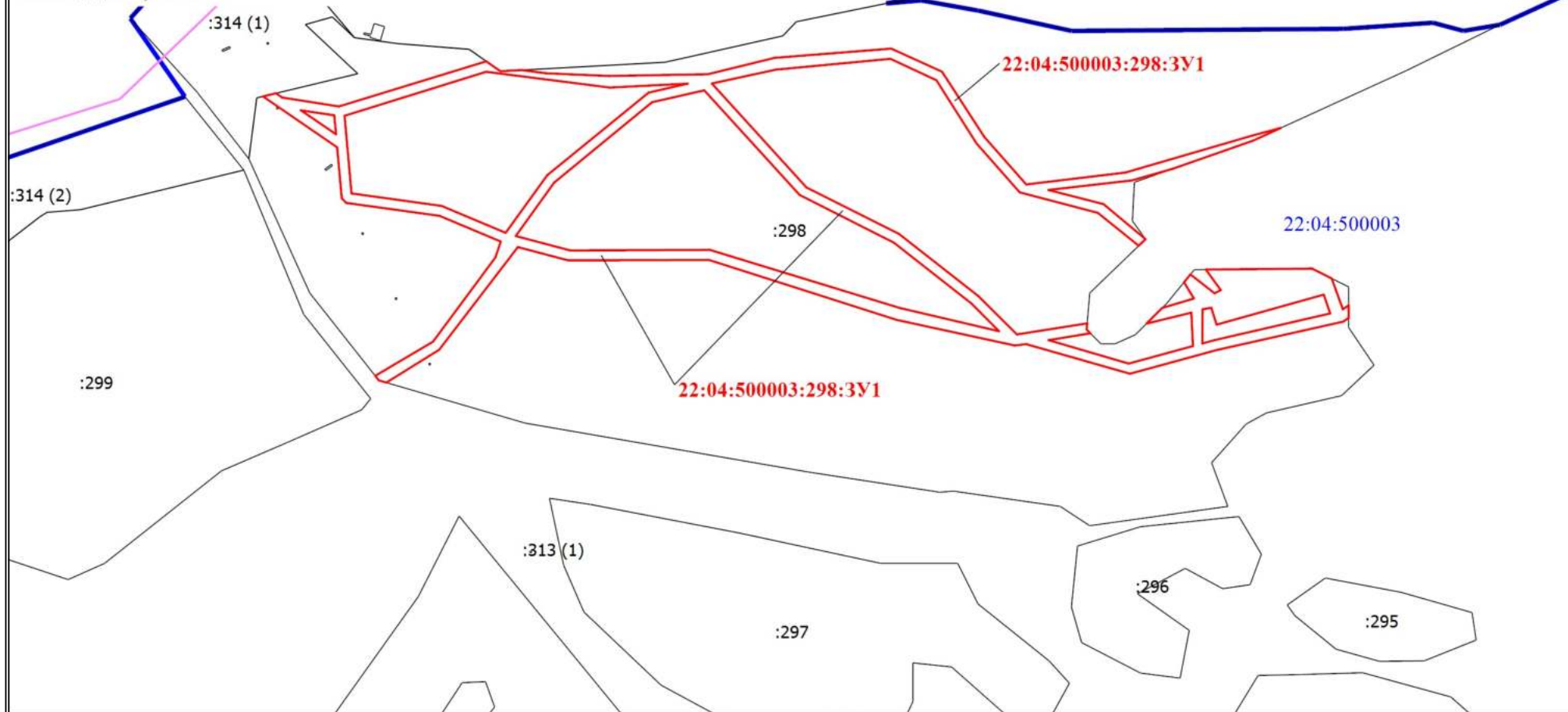
Лесничество (лесопарк): Бийское лесничество

Участковое лесничество: Бийско-Катунское

(неустроенные леса), участок с кадастровым номером








22:04:500003:298 (часть)

Площадь: 1,3716 га



## Схема расположения проектируемого лесного участка

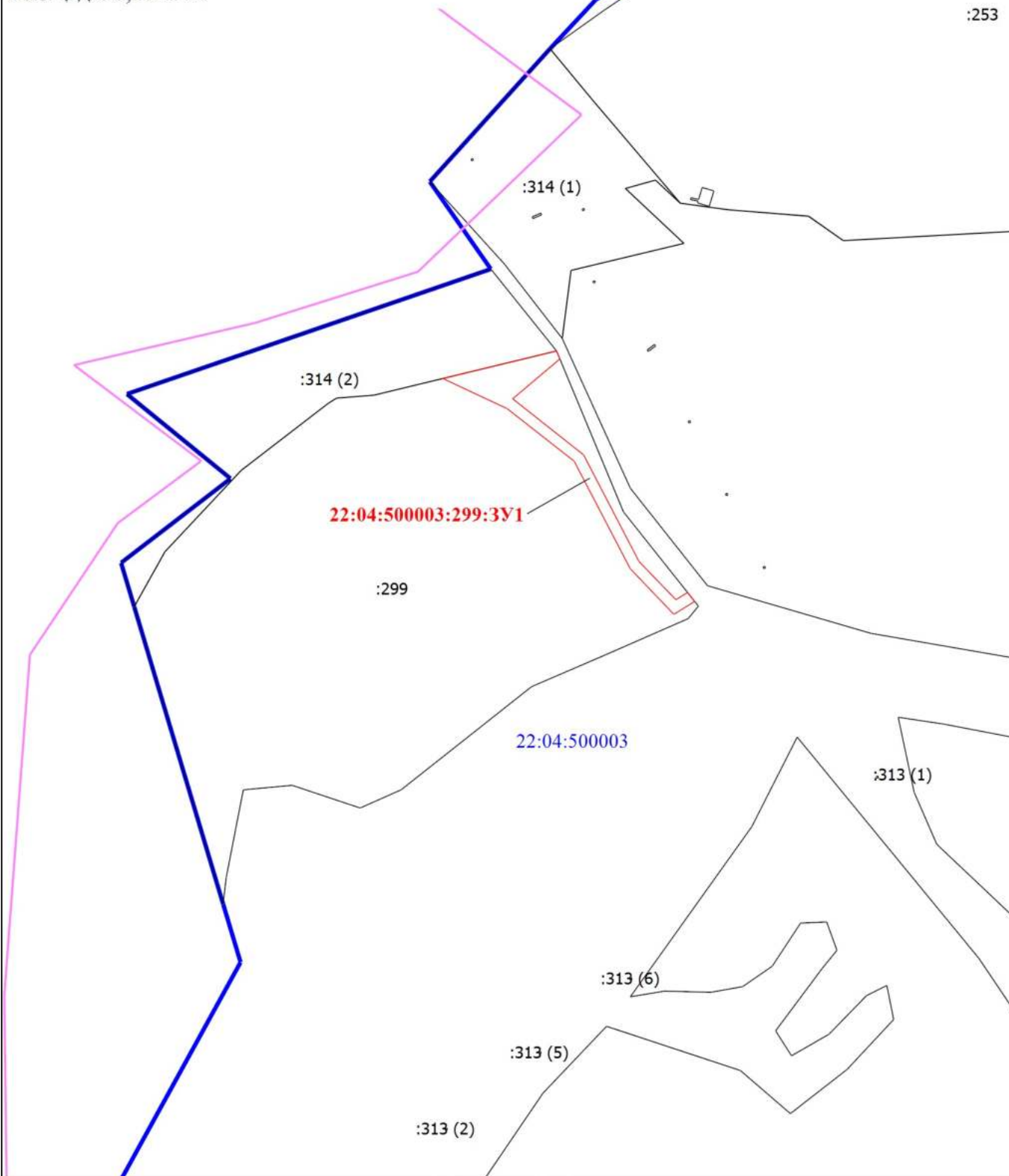
### Условные обозначения

-  - Границы проектируемого лесного участка
-  - Кадастровый номер земельного участка
-  - Граница земельного участка, сведения о котором внесены в ЕГРН
-  - Граница населенного пункта
-  - Номер кадастрового квартала
-  - Граница кадастрового квартала
-  - Обозначение образуемого земельного участка



## Схема расположения проектируемого лесного участка








Субъект Российской Федерации: Алтайский край  
Муниципальный район: Бийский район  
Категория земель: земли лесного фонда  
Лесничество (лесопарк): Бийское лесничество  
Участковое лесничество: Бийско-Катунское  
(неустроенные леса), участок с кадастровым номером  
22:04:500003:299 (часть)  
Площадь: 0,1681 га



Масштаб 1:3000

## Схема расположения проектируемого лесного участка

### Условные обозначения

-  - Границы проектируемого лесного участка
-  - Кадастровый номер земельного участка
-  - Граница земельного участка, сведения о котором внесены в ЕГРН
-  - Граница населенного пункта
-  - Номер кадастрового квартала
-  - Граница кадастрового квартала
-  - Обозначение образуемого земельного участка

АКТ  
натурного технического обследования № 1

г. Бийск  
(населенный пункт)

22.10.2021 г.  
(дата)

Ведущий специалист отдела обеспечения полномочий в области лесных отношений по Бийскому лесничеству управления лесами Министерства природных ресурсов и экологии Алтайского края Волынкин Е.В. провел натурное техническое обследование лесного участка, который предполагается использовать для осуществления рекреационной деятельности (устройство лыжной трассы).

**При обследовании установлено:**

1. Участок расположен: Бийское лесничество, Бийско-Катунское участковое лесничество (неустроенные леса). Защитные леса, ценные леса, леса расположенные в пустынных, полупустынных, лесостепных, лесотундровых зонах, в степях, горах.

№№ кварталов и выделов: -

Кадастровый номер: 22:04:500003:298 (часть).

Субъект Российской Федерации - Алтайский край  
Муниципальный район - Бийский район

2. Лесистость муниципального района - 17,1 %

3. Общая площадь участка **1,3716 га**,

в том числе:

**лесных земель** - га

из них: покрытых лесом - га

не покрытых лесом - га

в том числе - не сомкнувшихся лесных культу - га

**нелесных земель** - га

из них: пашни - га

сенокосов - га

пастбищ - га

вод - га

дороги, просеки - га

прочих земель - га

4. Описание лесного участка:

Таксационное описание участка:			Площадь, га	Состав насаждения	Класс воз- раста / возраст лет	Бонитет	Полнота	Общий запас древесины, куб.м
Наименование участкового лесничества	№ квартала	№ выдела						
Бийско-Катунское	-	-	1,3716	неустроенные леса				

## Характеристики лесного участка

### Распределение земель

(га)

Общая площадь всего	В том числе									
	лесные земли					нелесные земли				
	занятые лесными насаждениями	лесные культуры	лесные питомники, плантации	не занятые лесными насаждениями	итого	дороги	просеки	болота	другие	итого
1,3716	-	-	-	-	-	-	-	-	-	-

### Характеристика насаждений

Целевое назначение лесов	Лесничество	Участковое лесничество/урочище (при наличии)	Лесной квартал/лесотаксационный выдел	Хозяйство, преобладающая порода	Площадь (га)/запас древесины (куб. м) - всего	В том числе по группам возраста древостоя (га/куб. м)			
						молодняки	средневозрастные	приспевающие	спелые и перестойные
-	-	-	-	-	-	-	-	-	-

### Средние таксационные показатели насаждений лесного участка

Целевое назначение лесов	Лесной квартал/лесотаксационный выдел	Хозяйство, преобладающая порода	Состав	Возраст	Бонитет	Полнота	Средний запас древесины лесных насаждений (куб. м/га)			
							молодняки	средневозрастные	приспевающие	спелые и перестойные
-	-	-	-	-	-	-	-	-	-	-

### Объекты лесной инфраструктуры

N п/п	Лесничество	Участковое лесничество/урочище (при наличии)	Лесной квартал	Лесотаксационный выдел	Наименование объекта	Единица измерения	Объем
-	-	-	-	-	-	-	-

### Особо защитные участки лесов

N п/п	Лесничество	Участковое лесничество/урочище (при наличии)	Лесной квартал	Лесотаксационный выдел	Назначение	Площадь (га)
-	-	-	-	-	-	-



# Объекты, не связанные с созданием лесной инфраструктуры

N п/п	Лесничество	Участковое лесничество/урочище (при наличии)	Лесной квартал	Лесотаксационный выдел	Наименование объекта	Единица измерения	Объем
-	-	-	-	-	-	-	-

Права третьих лиц: отсутствуют.

5. Особенности использования лесного участка: Участок предполагается использовать для рекреационной деятельности (устройство лыжной трассы), представляет собой отдельные линейные участки в естественных просветах между деревьями, общей площадью 1,3716 га. На обследуемом участке деревья отсутствуют. Приближенность лесного участка к автомобильным дорогам общего пользования до 1 км.

6. Оценка возможности использования лесного участка в заявленных целях: В соответствии с лесным планом Алтайского края и лесохозяйственным регламентом, лесной участок, расположенный Бийском лесничестве, Бийско-Катунском участковом лесничестве (неустроенные леса), участок с кадастровым номером 22:04:500003:298 (часть) – возможен для использования в целях осуществления рекреационной деятельности, однако на данном участке таксация (лесоустройство) не проведено, что не позволяет составить характеристику лесного участка, а также отсутствуют картографические материалы. Кроме того межевание указанных частей лесного участка не проведено.

7. Замечания и предложения, данные по результатам обследования лесного участка: для дальнейшей подготовки документов с целью предоставления лесного участка для осуществления рекреационной деятельности необходимо проведение лесоустройства, кроме того необходимо выполнить межевание испрашиваемой части участка.

Подписи:

Ведущий специалист отдела обеспечения полномочий в области лесных отношений по Бийскому лесничеству управления лесами



Е.В. Волынкин

Начальник отдела обеспечения полномочий в области лесных отношений по Бийскому лесничеству управления лесами



В.И. Дергачев

Неотъемлемой частью настоящего Акта является чертеж лесного участка.

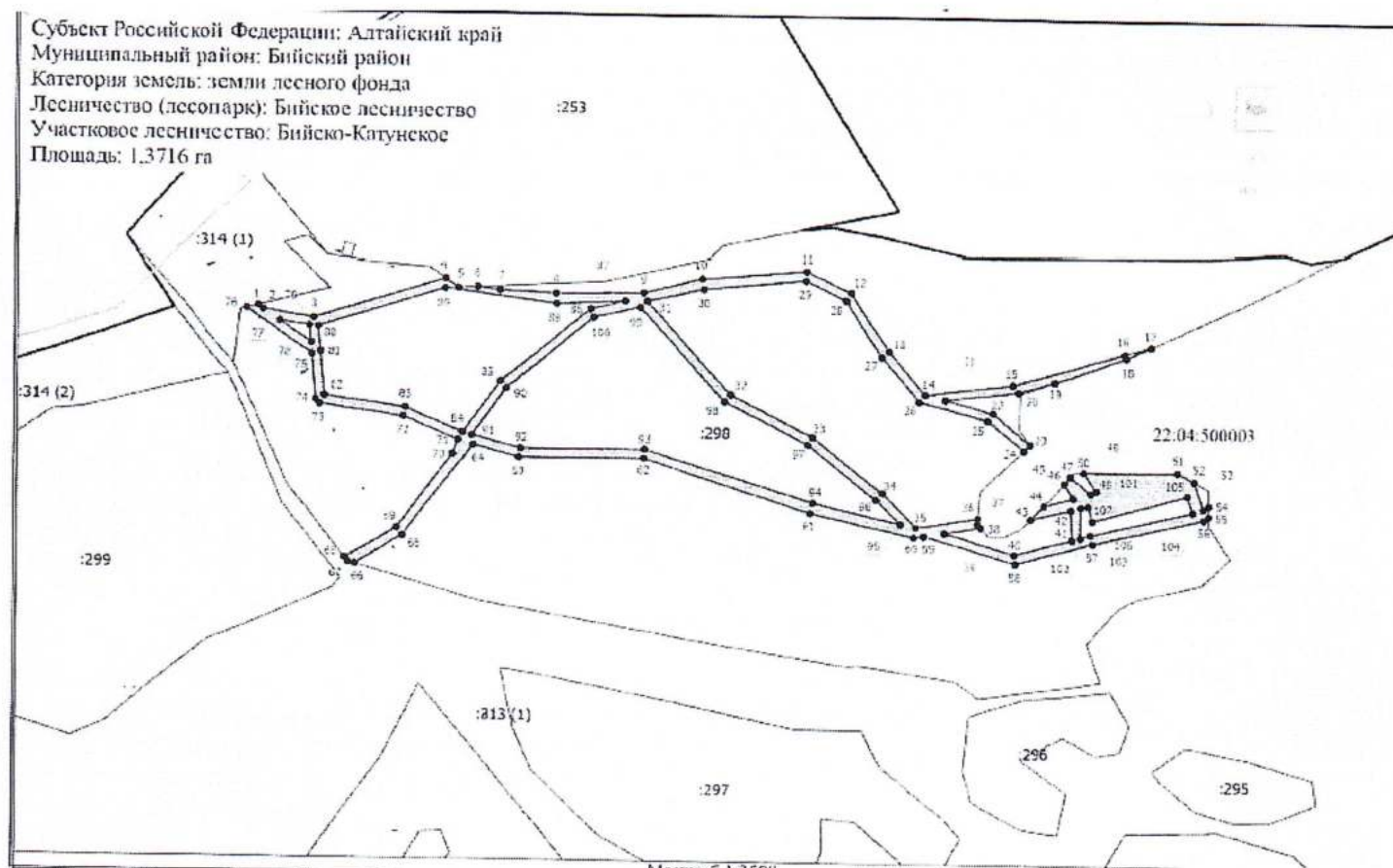
Приложение  
к акту натурного технического  
обследования лесного участка № 1  
от 22.10.2021 г.

Чертеж лесного участка  
(по данным инструментальной съемки границ)

Бийское лесничество, Бийско-Катунское участковое лесничество (неустроенные леса),  
участок с кадастровыми номерами 22:04:500003:298 (часть).

Площадь: 1,3716 га

Масштаб 1: 7000





Каталог координат характерных точек испрашиваемого лесного участка

Система координат: МСК-22, зона 3

1	502953,97	3286203,32
2	502951,44	3286206,87
3	502946,15	3286240,62
4	502972,91	3286327,97
5	502967,04	3286336,4
6	502967,71	3286349,01
7	502965,8	3286363,7
8	502964,23	3286400,8
9	502965,26	3286459,51
10	502974,95	3286499
11	502980,43	3286568,3
12	502966,76	3286598,44
13	502928,08	3286623,52
14	502899,9	3286648,41
15	502906,96	3286707,21
16	502928,8	3286782,25
17	502933,46	3286799,54
18	502925,91	3286783,07
19	502909,16	3286735,2
20	502902,3	3286711,09
21	502896,63	3286661,56
22	502888,23	3286694,28
23	502867,47	3286719,2
24	502863,57	3286715,11
25	502883,07	3286690,88
26	502895,23	3286644,52
27	502924,26	3286618,88
28	502961,69	3286595,11
29	502974,4	3286567,85
30	502967,99	3286499,88
31	502959,75	3286461,89
32	502898,14	3286517,99
33	502870,64	3286572,81
34	502833,86	3286619,82
35	502810,98	3286642,88
36	502817,55	3286684,55
37	502813,86	3286684,26
38	502811,65	3286686,45
39	502807,59	3286661,66
40	502793,69	3286709,16
41	502804,1	3286747,32
42	502823,9	3286746,36
43	502817,4	3286719,78
44	502826,67	3286729,06

45	502832,28	3286747,88
46	502841,92	3286742,04
47	502846,56	3286745,82
48	502835,38	3286760,15
49	502837,27	3286763,84
50	502849,45	3286754,94
51	502850	3286818,02
52	502844,15	3286829,65
53	502825,87	3286836,25
54	502828,24	3286839,67
55	502820,79	3286839,69
56	502818,59	3286836,48
57	502801,77	3286761,55
58	502787,68	3286709,91
59	502805,22	3286648,4
60	502804,44	3286641,52
61	502819,59	3286571,6
62	502855,11	3286460,29
63	502854,88	3286376,68
64	502862,78	3286346,77
65	502801,9	3286300,08
66	502782,45	3286268,75
67	502783,73	3286264,29
68	502786,47	3286262,18
69	502806,7	3286296,44
70	502856,64	3286333,46
71	502866,06	3286336,61
72	502881,29	3286300,32
73	502888,98	3286244,87
74	502891,68	3286242,29
75	502921,92	3286239,54
76	502952,11	3286195,54
1	502953,97	3286203,32
77	502943,85	3286218,02
78	502929,66	3286238,91
79	502940,91	3286237,82
77	502943,85	3286218,02
80	502940,61	3286243,95
81	502923,78	3286245,45
82	502894,59	3286248,06
83	502887,18	3286301,53
84	502871,22	3286339,5
85	502905,43	3286364,25
86	502954,36	3286424,35



87	502959,69	3286447,59
88	502957,35	3286401,36
89	502966,7	3286327,91
80	502940,61	3286243,95
90	502901,03	3286368,34
91	502869,33	3286345,52
92	502860,78	3286377,84
93	502861,11	3286460,7
94	502826,67	3286573,4
95	502812,9	3286632,23
96	502829,28	3286615,94
97	502865,41	3286569,85
98	502893,69	3286513,93
99	502955,71	3286457,38
100	502948,65	3286426,36
90	502901,03	3286368,34
101	502825,91	3286753,08
102	502805,63	3286752,92
103	502807,59	3286760,11
104	502823,43	3286828,76
105	502834,59	3286824,92
106	502816,79	3286761,36
107	502826,79	3286758,2
101	502825,91	3286753,08

Подписи:

Ведущий специалист

Е.В. Волынкин

АКТ  
натурного технического обследования № 2

г. Бийск  
(населенный пункт)

22.10.2021 г.  
(дата)

Ведущий специалист отдела обеспечения полномочий в области лесных отношений по Бийскому лесничеству управления лесами Министерства природных ресурсов и экологии Алтайского края Волынкин Е.В. провел натурное техническое обследование лесного участка, который предполагается использовать для осуществления рекреационной деятельности (устройство лыжной трассы).

**При обследовании установлено:**

1. Участок расположен: Бийское лесничество, Бийско-Катунское участковое лесничество (неустроенные леса). Защитные леса, ценные леса, леса расположенные в пустынных, полупустынных, лесостепных, лесотундровых зонах, в степях, горах.

№№ кварталов и выделов: -

Кадастровый номер: 22:04:500003:299 (часть).

Субъект Российской Федерации - Алтайский край

Муниципальный район - Бийский район

2. Лесистость муниципального района - 17,1 %

3. Общая площадь участка **0,1681 га**,

в том числе:

**лесных земель - га**

из них: покрытых лесом - га

не покрытых лесом - га

в том числе - не сомкнувшихся лесных культу - га

**нелесных земель - га**

из них: пашни - га

сенокосов - га

пастбищ - га

вод - га

дороги, просеки - га

прочих земель - га

**4. Описание лесного участка:**

Таксационное описание участка:			Площадь, га	Состав насаждения	Класс воз- раста / возраст лет	Бонитет	Полнота	Общий запас древесины, куб.м
Наименование участкового лесничества	№ квартала	№ выдела						
Бийско-Катунское	-	-	0,1681	неустроенные леса				

## Характеристики лесного участка

### Распределение земель

(га)

Общая площадь всего	В том числе									
	лесные земли					нелесные земли				
	занятые лесными насаждениями	лесные культуры	лесные питомники, плантации	не занятые лесными насаждениями	итого	дороги	просеки	болота	другие	итого
0,1681	-	-	-	-	-	-	-	-	-	-

### Характеристика насаждений

Целевое назначение лесов	Лесничество	Участковое лесничество/урочище (при наличии)	Лесной квартал/лесотаксационный выдел	Хозяйство, преобладающая порода	Площадь (га)/запас древесины (куб. м) - всего	В том числе по группам возраста древостоя (га/куб. м)			
						молодняки	средневозрастные	приспевающие	спелые и перестойные
-	-	-	-	-	-	-	-	-	-

### Средние таксационные показатели насаждений лесного участка

Целевое назначение лесов	Лесной квартал/лесотаксационный выдел	Хозяйство, преобладающая порода	Состав	Возраст	Бонитет	Полнота	Средний запас древесины лесных насаждений (куб. м/га)			
							молодняки	средневозрастные	приспевающие	спелые и перестойные
-	-	-	-	-	-	-	-	-	-	-

### Объекты лесной инфраструктуры

N п/п	Лесничество	Участковое лесничество/урочище (при наличии)	Лесной квартал	Лесотаксационный выдел	Наименование объекта	Единица измерения	Объем
-	-	-	-	-	-	-	-

### Особо защитные участки лесов

N п/п	Лесничество	Участковое лесничество/урочище (при наличии)	Лесной квартал	Лесотаксационный выдел	Назначение	Площадь (га)
-	-	-	-	-	-	-



# Объекты, не связанные с созданием лесной инфраструктуры

№ п/п	Лесничество	Участковое лесничество/урочище (при наличии)	Лесной квартал	Лесотаксационный выдел	Наименование объекта	Единица измерения	Объем
-	-	-	-	-	-	-	-

Права третьих лиц: отсутствуют.

5. Особенности использования лесного участка: Участок предполагается использовать для рекреационной деятельности (устройство лыжной трассы), представляет собой отдельные линейные участки в естественных просветах между деревьями, общей площадью 0,1681 га. На обследуемом участке деревья отсутствуют. Приближенность лесного участка к автомобильным дорогам общего пользования до 1 км.

6. Оценка возможности использования лесного участка в заявленных целях: В соответствии с лесным планом Алтайского края и лесохозяйственным регламентом, лесной участок, расположенный Бийском лесничестве, Бийско-Катунском участковом лесничестве (неустроенные леса), участок с кадастровым номером 22:04:500003:299 (часть) – возможен для использования в целях осуществления рекреационной деятельности, однако на данном участке таксация (лесоустройство) не проведено, что не позволяет составить характеристику лесного участка, а также отсутствуют картографические материалы. Кроме того межевание указанных частей лесного участка не проведено.

7. Замечания и предложения, данные по результатам обследования лесного участка: для дальнейшей подготовки документов с целью предоставления лесного участка для осуществления рекреационной деятельности необходимо проведение лесоустройства, кроме того необходимо выполнить межевание испрашиваемой части участка.

Подписи:

Ведущий специалист отдела обеспечения полномочий в области лесных отношений по Бийскому лесничеству управления лесами



Е.В. Волынкин

Начальник отдела обеспечения полномочий в области лесных отношений по Бийскому лесничеству управления лесами



В.И. Дергачев

Неотъемлемой частью настоящего Акта является чертеж лесного участка.

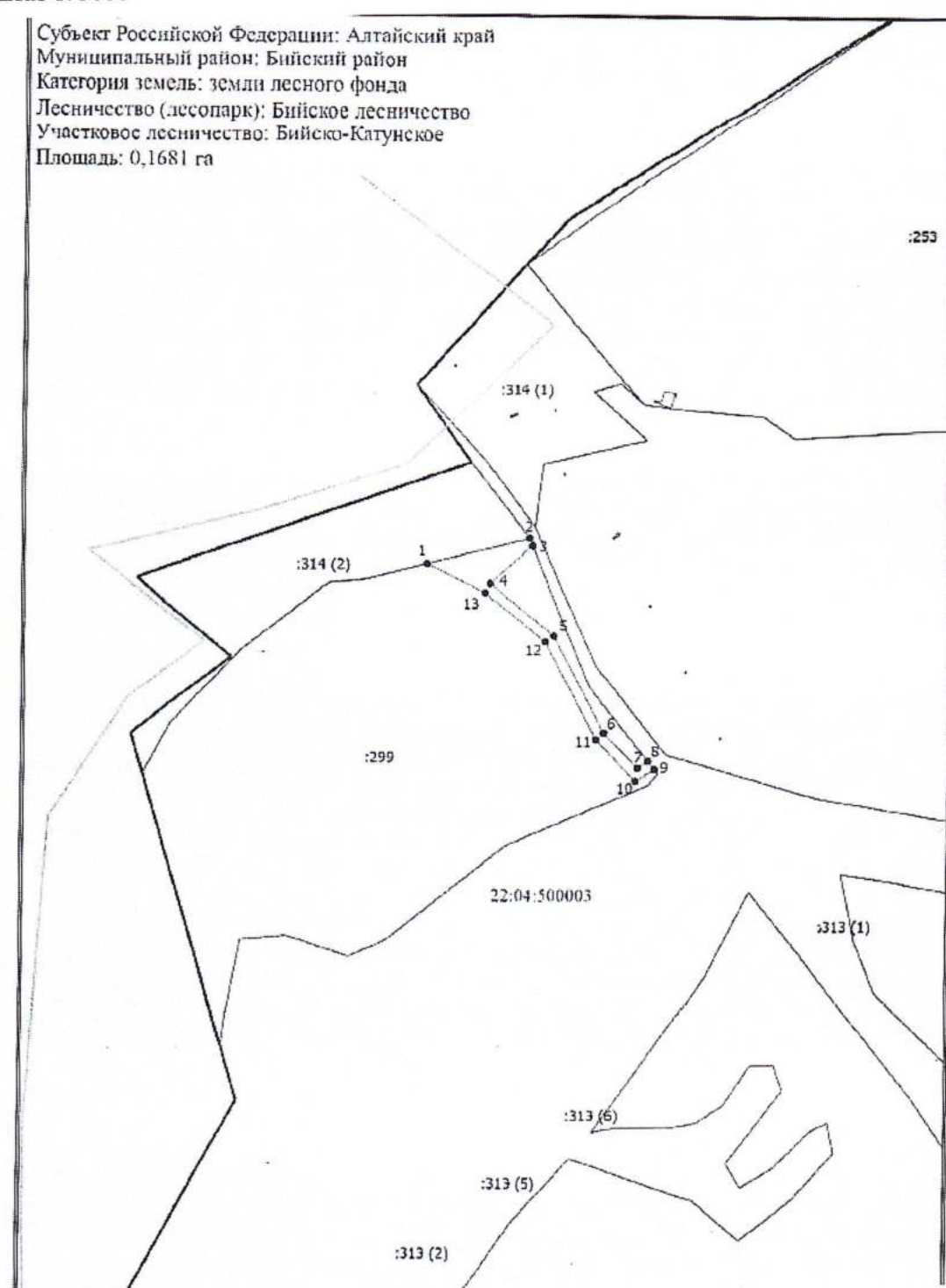
Приложение  
к акту натурного технического  
обследования лесного участка № 2  
от 22.10.2021 г.

**Чертеж лесного участка**  
(по данным инструментальной съемки границ)

Бийское лесничество, Бийско-Катунское участковое лесничество (неустроенные леса),  
участок с кадастровыми номерами 22:04:500003:299 (часть).

Площадь: 0,1681 га

Масштаб 1: 5000



Каталог координат характерных точек испрашиваемого лесного участка

Система координат: МСК-22, зона 3

1	502893,81	3286123,82
2	502908,44	3286184,16
3	502904,17	3286185,89
4	502883,03	3286160,86
5	502853,21	3286198,53
6	502796,63	3286227,88
7	502776,28	3286247,52
8	502780,11	3286253,67
9	502775,35	3286257,43
10	502768,55	3286246,44
11	502792,78	3286223,26
12	502849,87	3286193,51
13	502877,77	3286157,96
1	502893,81	3286123,82

Подписи:

Ведущий специалист



Е.В. Вольнкин